

MOHODOCEA CAURA
C.A.P. [scriș],
C.I. SERIA [scriș] NR. [scriș]
[scriș], STR. [scriș] NR. [scriș]

- Model -
- Formular pentru persoane fizice -

BEJINARIU MARIA
C.A.P. [scriș]


OFERTĂ DE VÂNZARE TEREN

Subsemnatul/Subsemnata) LEOH MOHODOCEA, CNP. [scriș], având adresa de comunicare în:
localitatea [scriș], str. [scriș] nr. [scriș], bl., sc., et.
., ap., județul/sectorul [scriș], codul poștal, e-mail, tel.
[scriș], vând teren agricol situat în extravilan, în suprafață de 0,5 (ha), reprezentând
cota parte 1/1, la prețul de (*) 5.591 (lei).

Condițiile de vânzare²⁾ sunt următoarele:
Date privind identificarea terenului:

H.R. 21.05.02.2025

Specificare	Informații privind amplasamentul terenului					Categoria de folosință ³⁾ Observații
	Orașul/ Comuna/ Județul (*)	Suprafață (ha)	Număr cadastral (**)	Număr de carte funciară (**)	Număr tarla/lot (**)	
	CINCU	0,5	102950	102950	25	620
		Suprafața totală (*)	Cotă - parte ⁵⁾			
Se completează de către vânzător. Verificat primărie ⁴⁾		0,5	1/1			



(*) Declar că terenul agricol situat în extravilan face obiectul acțiunii pentru pronunțarea unei hotărâri judecătorești care să țină loc de contract de vânzare:

DA NU

Cunoscând că falsul în declarații se pedepsește conform Legii nr. 286/2009 privind Codul penal, cu modificările și completările ulterioare, declar că datele sunt reale, corecte și complete.

Vânzător/Împuternicit,
MOHODOCEA LEOH, BEJINARIU MARIA, MOHODOCEA CAURA
(numele și prenumele în clar)

Semnătura
.....
L.S. [scriș]

Data 30.01.2025

NOTE:

Câmpurile notate cu (*) sunt obligatoriu de completat.
Câmpurile notate cu (**) se completează în cazul în care sunt cunoscute informațiile.

- 1) Se completează numele și prenumele proprietarului terenului.
- 2) Se va completa în cifre și litere.
- 3) Se completează categoria de folosință a terenurilor agricole situate în extravilan conform art. 2 din Legea fondului funciar nr. 18/1991, republicată, cu modificările și completările ulterioare.
- 4) Se completează cu "X" rubricile în care informațiile pot fi comparate cu datele din Registrul agricol, evidențele fiscale, evidențele de stare civilă, altele asemenea.
- 5) Cota - parte din suprafață se exprimă în fracție și în hectare.

HONDROCEA LAURA

CNP: [redacted]

C.I. SERIA [redacted] NR: [redacted]

STR: [redacted] HR: [redacted]

- Model -

- Formular pentru persoane fizice -

BEJENARIU MARIA

CNP: [redacted]

C.I. SERIA [redacted] NR: [redacted]

NR: [redacted]

[redacted]


OFERTĂ DE VÂNZARE TEREN

Subsemnatul/Subsemnata) HONDROCEA LAURA, CNP [redacted], având adresa de comunicare în: localitatea [redacted], str. [redacted], nr. [redacted], bl. [redacted], sc. [redacted], et. [redacted], ap. [redacted], județul/sectorul [redacted], codul poștal [redacted], e-mail [redacted], tel. [redacted], vânzător, vânz teren agricol situat în extravilan, în suprafață de 0,7564 (ha), reprezentând cota parte 1/1, la prețul de (*) 2.458 (lei).

Condițiile de vânzare²⁾ sunt următoarele: [redacted]

Date privind identificarea terenului:

11R. 21 05 02 2025



Specificare	Informații privind amplasamentul terenului						Categoricia de folosință ³⁾ (**)	Observații
	Orașul/Comuna/Județul (*)	Suprafață (ha)	Număr cadastral (**)	Număr de carte funciara (**)	Număr tarla/lot (**)	Număr parcelă (**)		
Se completează de către vânzător. Verificat primărie ⁴⁾	CINCU/BV	0,7564	102950	102950	25	62/2/2	A	
		Suprafața totală (*)						
		Cotă - parte ⁵⁾						
		<u>0,7564</u>				<u>1/1</u>		

(*) Declar că terenul agricol situat în extravilan face obiectul acțiunii pentru pronunțarea unei hotărâri judecătorești care să țină loc de contract de vânzare:

DA NU

Cunoscând că falsul în declarații se pedepsește conform Legii nr. 286/2009 privind Codul penal, cu modificările și completările ulterioare, declar că datele sunt reale, corecte și complete.

Vanzator/Imputernicit,
HONDROCEA LAURA, HONDROCEA LAURA, BEJENARIU MARIA
(numele și prenumele în clar)

Semnătura
[Signature]
L.S. [Initials]

Data 30.01.2025

NOTE:

Câmpurile notate cu (*) sunt obligatoriu de completat.
Câmpurile notate cu (**) se completează în cazul în care sunt cunoscute informațiile.

- 1) Se completează numele și prenumele proprietarului terenului.
- 2) Se va completa în cifre și litere.
- 3) Se completează categoria de folosință a terenurilor agricole situate în extravilan conform art. 2 din Legea fondului funciar nr. 18/1991, republicată, cu modificările și completările ulterioare.
- 4) Se completează cu "X" rubricile în care informațiile pot fi comparate cu datele din Registrul agricol, evidențele fiscale, evidențele de stare civilă, altele asemenea.
- 5) Cota - parte din suprafață se exprimă în fracție și în hectare.

HOH DOCEA CAURA

CNP: ~~XXXXXXXXXX~~

Ci. SERIA ~~XXXXXX~~ NR: ~~XXXXXX~~

- Model -

- Formular pentru persoane fizice -

DEJIHARIU MARIA

CNP: ~~XXXXXXXXXX~~

Ci. SERIA ~~XXXXXX~~

NR: ~~XXXXXX~~

~~XXXXXXXXXX~~

OFERTĂ DE VÂNZARE TEREN


Subsemnatul/Subsemnata HOH DOCEA LEON, CNP ~~XXXXXXXXXX~~, având adresa de comunicare în: localitatea ~~XXXXXX~~ str. ~~XXXXXX~~ nr. ~~XXXXXX~~, bl. ~~XXXXXX~~, sc. ~~XXXXXX~~, et. ~~XXXXXX~~, ap. ~~XXXXXX~~, județul/sectorul ~~XXXXXX~~, codul poștal ~~XXXXXX~~, e-mail ~~XXXXXX~~, tel. ~~XXXXXX~~, vând teren agricol situat în extravilan, în suprafață de 2,4361 (ha), reprezentând cota parte 1/1, la prețul de (*) 27.490 (lei).

Condițiile de vânzare²⁾ sunt următoarele:

Date privind identificarea terenului:

NR. 9 / 05. 02. 2025

Specificare	Informații privind amplasamentul terenului					Categoricia de folosință ³⁾ Observații
	Orașul/Comuna/Județul (*)	Suprafață (ha)	Număr cadastral (**)	Număr de carte funciară (**)	Număr tarla/lot parcelă (**)	
Se completează de către vânzător. Verificat primărie ⁴⁾	Ciurcu/mv	2,4361	102950	102950 25	622/17	
		Suprafața totală (*)				
		Cotă - parte ⁵⁾				
		2,4361			1/1	



(*) Declar că terenul agricol situat în extravilan face obiectul acțiunii pentru pronunțarea unei hotărâri judecătorești care să țină loc de contract de vânzare:

DA NU

Cunoscând că falsul în declarații se pedepsește conform Legii nr. 286/2009 privind Codul penal, cu modificările și completările ulterioare, declar că datele sunt reale, corecte și complete.

Vânzător/Împuternicit,

HOH DOCEA LEON; HOH DOCEA CAURA, DEJIHARIU MARIA

(numele și prenumele în clar)

Semnătura

L.S.

Data 30.01.2025

NOTE:

Câmpurile notate cu (*) sunt obligatoriu de completat.

Câmpurile notate cu (**) se completează în cazul în care sunt cunoscute informațiile.

- 1) Se completează numele și prenumele proprietarului terenului.
- 2) Se va completa în cifre și litere.
- 3) Se completează categoria de folosință a terenurilor agricole situate în extravilan conform art. 2 din Legea fondului funciar nr. 18/1991, republicată, cu modificările și completările ulterioare.
- 4) Se completează cu "X" rubricile în care informațiile pot fi comparate cu datele din Registrul agricol, evidențele fiscale, evidențele de stare civilă, altele asemenea.
- 5) Cota - parte din suprafață se exprimă în fracție și în hectare.

MOHODOCEA LAURA
C.A.P. [scriș] [scriș]
C.I. [scriș] NR: [scriș]

- Model -
- Formular pentru persoane fizice -

BEJINARIU MARIA

OFERTĂ DE VÂNZARE TEREN

Subsemnatul/Subsemnata) [scriș], CNP [scriș], având adresa de comunicare în:
localitatea . DASCĂLU, str. [scriș] nr. [scriș], bl. [scriș], sc. [scriș], et. [scriș]
., ap. [scriș], județul/sectorul . [scriș], codul poștal . [scriș], e-mail . [scriș], tel. [scriș]
[scriș], vând teren agricol situat în extravilan, în suprafață de . 0,1475 (ha), reprezentând
cota parte . 1/1, la prețul de (*) 1649 (lei).
Condițiile de vânzare²⁾ sunt următoarele:
Date privind identificarea terenului:

NR. 10105-02/2025

Specificare	Informații privind amplasamentul terenului					Categoricia de folosință ³⁾ (**)	Observații
	Orașul/Comuna/Județul (*)	Suprafață (ha)	Număr cadastral (**)	Număr de carte funciară (**)	Număr tarla/lot parcelă (**)		
	CINCOI/BV	0,1475 Suprafața totală (*) Cotă - parte ⁵⁾	102960	102960	25	622/2/3	



Se completează de către vânzător.
Verificat primărie⁴⁾

(*) Declar că terenul agricol situat în extravilan face obiectul acțiunii pentru pronunțarea unei hotărâri judecătorești care să țină loc de contract de vânzare:

DA NU

Cunoscând că falsul în declarații se pedepsește conform Legii nr. 286/2009 privind Codul penal, cu modificările și completările ulterioare, declar că datele sunt reale, corecte și complete.

Vânzător/Imputernicit,
MOHODOCEA LAURA, BEJINARIU MARIA
(numele și prenumele în clar)

Semnătura [scriș]
L.S. [scriș]

Data 30.01.2025

NOTE:

- Câmpurile notate cu (*) sunt obligatoriu de completat.
- Câmpurile notate cu (**) se completează în cazul în care sunt cunoscute informațiile.
- 1) Se completează numele și prenumele proprietarului terenului.
- 2) Se va completa în cifre și litere.
- 3) Se completează categoria de folosință a terenurilor agricole situate în extravilan conform art. 2 din Legea fondului funciar nr. 18/1991, republicată, cu modificările și completările ulterioare.
- 4) Se completează cu "X" rubricile în care informațiile pot fi comparate cu datele din Registrul agricol, evidențele fiscale, evidențele de stare civilă, altele asemenea.
- 5) Cota - parte din suprafață se exprimă în fracție și în hectare.

HONDOLCEA LAURA

CNP. [redacted]

Ci. SERIA [redacted] NR. [redacted]

[redacted] STR. [redacted] NR. [redacted], SC. [redacted] AP. [redacted]


- Model -
- Formular pentru persoane fizice -

OFERTĂ DE VÂNZARE TEREN

Subsemnatul/Subsemnata) HONDOLCEA LAURA, CNP. [redacted], având adresa de comunicare în:
localitatea [redacted], str. [redacted], nr. [redacted], bl. [redacted], sc. [redacted], et. [redacted]
[redacted], ap. [redacted], județul/sectorul [redacted], codul poștal [redacted], e-mail [redacted], tel. [redacted]
[redacted], vând teren agricol situat în extravilan, în suprafață de 1,2 (ha), reprezentând
cota parte 1/1, la prețul de (*) 13.912 (lei).

Condițiile de vânzare³⁾ sunt următoarele:
Date privind identificarea terenului:

NR. 11105-02-2021



Specificare	Informații privind amplasamentul terenului						Categoria de folosință ³⁾ (**)	Observații
	Orașul/ Comuna/ Județul (*)	Suprafață (ha)	Număr cadastral (**)	Număr de carte funciară (**)	Număr tarla/lot (**)	Număr parcelă (**)		
	Cizicup/br	1,2	103015	103015	25	622/2/11	A	
Se completează de către vânzător. Verificat primărie ⁴⁾		Suprafața totală (*)	Cotă - parte ⁵⁾					
		1,2	1/1					

(*) Declar că terenul agricol situat în extravilan face obiectul acțiunii pentru pronunțarea unei hotărâri judecătorești care să țină loc de contract de vânzare:

DA NU

Cunoscând că falsul în declarații se pedepsește conform Legii nr. 286/2009 privind Codul penal, cu modificările și completările ulterioare, declar că datele sunt reale, corecte și complete.

Vânzător/Împuternicit,

HONDOLCEA LEON, HONDOLCEA LAURA
(numele și prenumele în clar)

Semnătura

L.S.

Data 30.01.2015

NOTE:

Câmpurile notate cu (*) sunt obligatoriu de completat.

Câmpurile notate cu (**) se completează în cazul în care sunt cunoscute informațiile.

- 1) Se completează numele și prenumele proprietarului terenului.
- 2) Se va completa în cifre și litere.
- 3) Se completează categoria de folosință a terenurilor agricole situate în extravilan conform art. 2 din Legea fondului funciar nr. 18/1991, republicată, cu modificările și completările ulterioare.
- 4) Se completează cu "X" rubricile în care informațiile pot fi comparate cu datele din Registrul agricol, evidențele fiscale, evidențele de stare civilă, altele asemenea.
- 5) Cota - parte din suprafață se exprimă în fracție și în hectare.

MONDOCEA LAURA
CNP: [redacted]
C. I. SERIA [redacted] NR [redacted]
STR. [redacted] NR [redacted] SC [redacted] ET [redacted]
AP [redacted]

- Model -
- Formular pentru persoane fizice -

OFERTĂ DE VÂNZARE TEREN

Subsemnatul/Subsemnata) MONDOCEA LEON, CNP [redacted], având adresa de comunicare în:
localitatea [redacted], strada [redacted], nr. [redacted], bl. [redacted], sc. [redacted], et. [redacted]
., ap. [redacted], județul/sectorul [redacted], codul poștal [redacted], e-mail [redacted], tel. [redacted]
., vând teren agricol situat în extravilan, în suprafață de 2,8132 (ha), reprezentând
cota parte 1/1, la prețul de (*) 31.457 (lei).

Condițiile de vânzare³⁾ sunt următoarele:
Date privind identificarea terenului:

YIR 121 05.07.2015

Specificare	Informații privind amplasamentul terenului					Categoria de folosință ³⁾	Observații
	Orașul/ Comuna/ Județul (*)	Suprafață (ha)	Număr cadastral (**)	Număr de carte funciară (**)	Număr tarla/lot (**)		
Se completează de către vânzător. Verificat primărie ⁴⁾	Cîrca	2,8132	103015	103015 25	602/16	F	
		Suprafața totală (*)	Cotă - parte ⁵⁾				
		2,8132	1/1				



(*) Declar că terenul agricol situat în extravilan face obiectul acțiunii pentru pronunțarea unei hotărâri judecătorești care să țină loc de contract de vânzare:

DA NU

Cunoscând că falsul în declarații se pedepsește conform Legii nr. 286/2009 privind Codul penal, cu modificările și completările ulterioare, declar că datele sunt reale, corecte și complete.

Vânzător/Împuternicit,
MONDOCEA LEON, MONDOCEA LAURA
(numele și prenumele în clar)

Semnătura
.....
L.S.

Data 30.06.2015

NOTE:

Câmpurile notate cu (*) sunt obligatoriu de completat.

Câmpurile notate cu (**) se completează în cazul în care sunt cunoscute informațiile.

- 1) Se completează numele și prenumele proprietarului terenului.
- 2) Se va completa în cifre și litere.
- 3) Se completează categoria de folosință a terenurilor agricole situate în extravilan conform art. 2 din Legea fondului funciar nr. 18/1991, republicată, cu modificările și completările ulterioare.
- 4) Se completează cu "X" rubricile în care informațiile pot fi comparate cu datele din Registrul agricol, evidențele fiscale, evidențele de stare civilă, altele asemenea.
- 5) Cota - parte din suprafață se exprimă în fracție și în hectare.

MONDOCEA LAURIA

CNP: [redacted]
C. N. SERIA: [redacted] NR: [redacted]
SIBIU: [redacted] NR: [redacted]
SC. [redacted], ET. [redacted] Ap. [redacted]


- Model -
- Formular pentru persoane fizice -

OFERTĂ DE VÂNZARE TEREN

Subsemnatul/Subsemnata) MONDOCEA LAURIA, CNP [redacted], având adresa de comunicare în:
localitatea [redacted], str. [redacted] nr. [redacted], bl. [redacted], sc. [redacted], et. [redacted]
ap. [redacted], județul/sectorul [redacted], codul poștal [redacted], e-mail [redacted], tel. [redacted]
[redacted], vând teren agricol situat în extravilan, în suprafață de 0,3162 (ha), reprezentând
cota parte 1/1, la prețul de (*) 35.42 (lei).
Condițiile de vânzare³⁾ sunt următoarele: [redacted]
Date privind identificarea terenului: [redacted]

NR. 13 / 05.02.2025

Specificare	Informații privind amplasamentul terenului					Categoria de folosință ³⁾ (**)	Observații
	Orașul/Comuna/Județul (*)	Suprafață (ha)	Număr cadastral (**)	Număr de carte funciara (**)	Număr tarla/lot parcelă (**)		
Se completează de către vânzător. Verificat primărie ⁴⁾	<u>OTACU/BN</u>	<u>0,3162</u>	<u>163015</u>	<u>102015</u>	<u>25</u>	<u>622/214</u>	<u>F</u>
		Suprafața totală (*)					
		<u>0,3162</u>					
		Cotă - parte ⁵⁾					
		<u>1/1</u>					



(*) Declar că terenul agricol situat în extravilan face obiectul acțiunii pentru pronunțarea unei hotărâri judecătorești care să țină loc de contract de vânzare:

DA NU

Cunoscând că falsul în declarații se pedepsește conform Legii nr. 286/2009 privind Codul penal, cu modificările și completările ulterioare, declar că datele sunt reale, corecte și complete.

Vânzător/Împuternicit,
MONDOCEA LAURIA, MONDOCEA LAURIA
(numele și prenumele în clar)

Semnătura [signature]
L.S. [signature]

Data 30.01.2025

NOTE:

Câmpurile notate cu (*) sunt obligatoriu de completat.
Câmpurile notate cu (**) se completează în cazul în care sunt cunoscute informațiile.

- 1) Se completează numele și prenumele proprietarului terenului.
- 2) Se va completa în cifre și litere.
- 3) Se completează categoria de folosință a terenurilor agricole situate în extravilan conform art. 2 din Legea fondului funciar nr. 18/1991, republicată, cu modificările și completările ulterioare.
- 4) Se completează cu "X" rubricile în care informațiile pot fi comparate cu datele din Registrul agricol, evidențele fiscale, evidențele de stare civilă, altele asemenea.
- 5) Cota - parte din suprafață se exprimă în fracție și în hectare.

MOADOCEA LACIUA

CNP. [redacted]
Ci. SERIA [redacted] NR [redacted]
DOMICILIU SIBIU
STR. [redacted] NR [redacted], SC [redacted], HA [redacted]
AP [redacted]

- Model -
- Formular pentru persoane fizice -

OFERTĂ DE VÂNZARE TEREN

Subsemnatul/Subsemnata MOADOCEA LACIUA, CNP [redacted], având adresa de comunicare în:
localitatea [redacted], str. [redacted] nr. [redacted], bl. [redacted], sc. [redacted], et. [redacted]
ap. [redacted], județul/sectorul [redacted], codul poștal [redacted], e-mail [redacted], tel. [redacted]
[redacted], vând teren agricol situat în extravilan, în suprafață de 0,01 (ha), reprezentând
cota parte 1/1, la prețul de (*) 111,81 (lei).

Condițiile de vânzare³⁾ sunt următoarele:
Date privind identificarea terenului:

MR 14/05/02 2025

Specificare	Informații privind amplasamentul terenului					Categoria de folosință ³⁾ (**)	Observații
	Orașul/Comuna/Județul (*)	Suprafață (ha)	Număr cadastral (**)	Număr de carte funciara (**)	Număr tarla/lot parcelă (**)		
Se completează de către vânzător. Verificat primărie ⁴⁾	MU/CIHCU	0,01	103015	103015	25 612	F	
		Suprafața totală (*)	Cotă parte ⁵⁾				
		0,01	1/1				



(*) Declar că terenul agricol situat în extravilan face obiectul acțiunii pentru pronunțarea unei hotărâri judecătorești care să țină loc de contract de vânzare:

DA NU

Cunoscând că falsul în declarații se pedepsește conform Legii nr. 286/2009 privind Codul penal, cu modificările și completările ulterioare, declar că datele sunt reale, corecte și complete.

Vânzător/Împuternicit,
MOADOCEA LACIUA, MOADOCEA LACIUA
(numele și prenumele în clar)

Semnătura
[Signature]
L.S.

Data 30.04.2025

NOTE:

Câmpurile notate cu (*) sunt obligatoriu de completat.
Câmpurile notate cu (**) se completează în cazul în care sunt cunoscute informațiile.

- 1) Se completează numele și prenumele proprietarului terenului.
- 2) Se va completa în cifre și litere.
- 3) Se completează categoria de folosință a terenurilor agricole situate în extravilan conform art. 2 din Legea fondului funciar nr. 18/1991, republicată, cu modificările și completările ulterioare.
- 4) Se completează cu "X" rubricile în care informațiile pot fi comparate cu datele din Registrul agricol, evidențele fiscale, evidențele de stare civilă, altele asemenea.
- 5) Cota - parte din suprafață se exprimă în fracție și în hectare.